







Signaturforklaring

-  Vandværker Indvindingsoplande, Kolding Kommune
-  Kontrolprogrammets_indvindingsopland
-  Forurening V2 (JAR)
-  Forurening V1 (JAR)
-  Vandværksboringer (GeoEnviron)
-  Vandværksanlæg (GeoEnviron)

 **Kolding Kommune**

Nytorv 11, 6000 Kolding
79 79 79 79, Vandforsyning@kolding.dk

Emne: Analyseprogram - Almind Vandværk
Luftfoto fra 2020

Dato: 30-09-2022
Reference: JULFA
Målförhold: 1:20.887,416753

Viuf Vandværk

Almind Vandværk

